



	INSTITUCIÓN EDUCATIVA HECTOR ABAD GOMEZ		
	Proceso: GESTIÓN CURRICULAR	Código	
Nombre del Documento: SECUENCIA DIDÁCTICA			Versión 01 Página 1 de 11

IDENTIFICACIÓN			
INSTITUCIÓN EDUCATIVA HÉCTOR ABAD GÓMEZ			
DOCENTE: Flor María Vargas Henao		ÁREA/ASIGNATURA/NUCLEO DE FORMACIÓN	
GRADO: 6° 7°	GRUPOS: 6°5, 6°6, 6°7, 6°8	PERIODO:	CLASES:
AMBITOS CONCEPTUALES características del relieve Colombia		CONTENIDOS ESPECIFICOS: (se colocan los contenidos que se abordan en la planeación) no es una lista, (es el contenido mas general)	
NÚMERO DE SESIONES:		FECHA DE INICIO:	FECHA DE FINALIZACIÓN
PRESENCIALES:	VIRTUALES:	SEMANA :	SEMANA :
PREGUNTA PROBLEMATIZADORA ¿Cuáles son las características más relevantes del territorio colombiano?			
OBJETIVOS			
Propiciar el reconocimiento de aspectos claves de la topografía colombiana			
INTRODUCCIÓN			
<p>La presente planeación es tomada de la secuencia didáctica que se diseñó como guía para el abordaje de elementos fundamentales de la geografía de nuestro territorio. Dicha secuencia busca favorecer el aprendizaje por asociación, de tal manera que sean las y los estudiantes quienes logren construir nociones claves en el saber geográfico a partir de la realización una sucesión de actividades mediante las cuales se conjugara la imagen (dibujos y cartografías), la descripción hablada y escrita y la asociación entre esas imágenes y esas descripciones con los conocimientos previos de cada un@.</p>			

	INSTITUCIÓN EDUCATIVA HECTOR ABAD GOMEZ		
	Proceso: GESTIÓN CURRICULAR	Código	
Nombre del Documento: SECUENCIA DIDÁCTICA		Versión 01	Página 2 de 11

COMPETENCIAS
Interpretativa, argumentativa y propositiva
DESEMPEÑOS
Describe las principales características del paisaje de Colombia como requisito para entender las relaciones ser humano- medio natural.
PRECONCEPTOS
<ul style="list-style-type: none"> ➤ Territorio ➤ Altura sobre el nivel del mar ➤ Pisos térmicos ➤ Recursos naturales

ACTIVIDADES
ACTIVIDAD 1: observa detenidamente cada una de las siguientes imágenes.



INSTITUCIÓN EDUCATIVA HECTOR ABAD GOMEZ



Proceso: GESTIÓN CURRICULAR


Código

Nombre del Documento: SECUENCIA DIDÁCTICA

Versión 01

Página
3 de 11


Sierra








Valle





Meseta



	INSTITUCIÓN EDUCATIVA HECTOR ABAD GOMEZ		
	Proceso: GESTIÓN CURRICULAR	Código	
Nombre del Documento: SECUENCIA DIDÁCTICA		Versión 01	Página 4 de 11

 <p>Colina</p>	 <p>Llanura</p>	 <p>Cordillera</p>
---	---	---

	INSTITUCIÓN EDUCATIVA HECTOR ABAD GOMEZ		
	Proceso: GESTIÓN CURRICULAR	Código	
Nombre del Documento: SECUENCIA DIDÁCTICA	Versión 01	Página 5 de 11	





Golfo






Cabo



Península e itsmo.



	INSTITUCIÓN EDUCATIVA HECTOR ABAD GOMEZ		
	Proceso: GESTIÓN CURRICULAR	Código	
Nombre del Documento: SECUENCIA DIDÁCTICA		Versión 01	Página 6 de 11

	 <p>Delta</p>	<p>Desierto</p> 
---	---	---

Elaboración de glosario: elaborar un glosario tomando como referencia cada uno de los dibujos anteriores, por ejemplo, en otras palabras, debes tomar cada uno de los anteriores accidentes geográficos y describirlos de acuerdo a las características que observes en cada uno a través de los dibujos. ejemplo

Archipiélago: está formado por un conjunto de islas las cuales se encuentran cerca unas de otras.

Debes hacer algo parecido con los demás dibujos (delta, desierto etc.)

	INSTITUCIÓN EDUCATIVA HECTOR ABAD GOMEZ		
	Proceso: GESTIÓN CURRICULAR	Código	
Nombre del Documento: SECUENCIA DIDÁCTICA		Versión 01	Página 7 de 11

1) ACTIVIDAD 2: Relacionar las nociones aprendidas con algunas formas del relieve colombiano.

Actividad: escribe en cada uno de los espacios en blanco, los términos del siguiente listado que correspondan. Para ser acertado/a en la ubicación de dichos términos, pregunta a las personas de tu familia o consulta en textos sobre geografía colombiana o en la red.

Listado de términos (ten en cuenta que algunos términos se repiten).		
Cordillera	Desierto	Golfo
Altiplano	Valle	archipiélago
Llanos	Cabo	Cierra nevada

El ----- de la vela en la guajira.

El ----- de Urabá.

El ----- de San Andrés y Providencia.



Los ----- de la Tatacoa y la Guajira.

La ----- de Santa Marta.

El ----- de Aburrá.

El ----- del Cauca.

El ----- nariñense.


	INSTITUCIÓN EDUCATIVA HECTOR ABAD GOMEZ		
	Proceso: GESTIÓN CURRICULAR	Código	
Nombre del Documento: SECUENCIA DIDÁCTICA		Versión 01	Página 8 de 11

El ----- Cundiboyacense.

Los ----- orientales.

La ----- de los Andes.

3 Actividad evaluativa: observa las siguientes imágenes y escribe en cada uno de los recuadros los nombres de los respectivos accidentes geográficos. Si imprimiste este taller y estas realizando la tarea en físico para posteriormente enviar fotos del taller realizado, no tendrás dificultad con escribir los nombres de cada forma del relieve. si lo estas diligenciando de forma virtual, puedes recurrir a algún programa de edición de imagen, o también hacerlo desde tu celular



INSTITUCIÓN EDUCATIVA HECTOR ABAD GOMEZ




Proceso: GESTIÓN CURRICULAR

Código



Nombre del Documento: SECUENCIA DIDÁCTICA

Versión 01

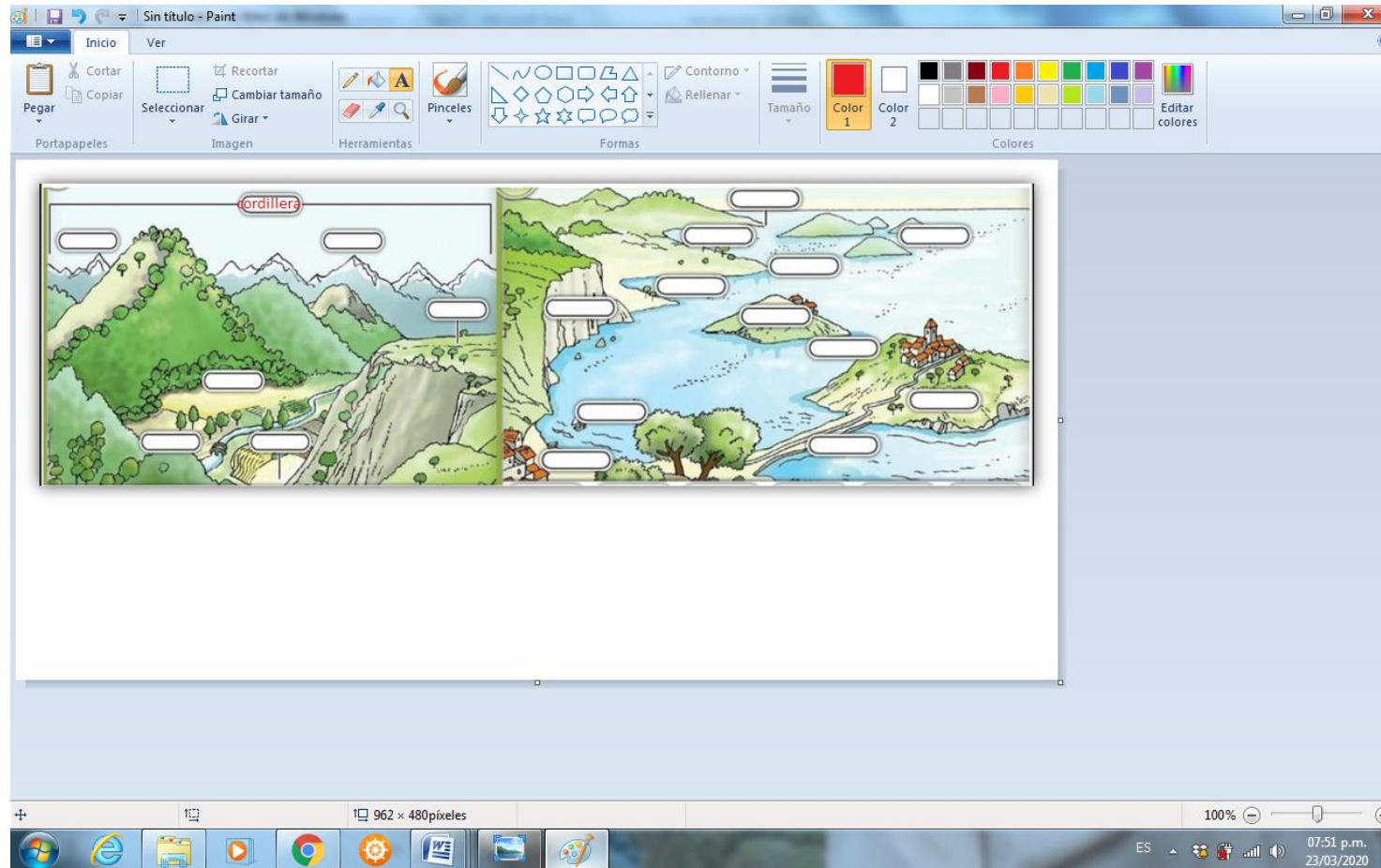
Página
9 de 11





1)

	INSTITUCIÓN EDUCATIVA HECTOR ABAD GOMEZ		
	Proceso: GESTIÓN CURRICULAR	Código	Página 10 de 11
Nombre del Documento: SECUENCIA DIDÁCTICA		Versión 01	

2) la siguiente imagen es un ejemplo de una alternativas que puedes implementar para intervenir la imagen



3)

	INSTITUCIÓN EDUCATIVA HECTOR ABAD GOMEZ		
	Proceso: GESTIÓN CURRICULAR	Código	
Nombre del Documento: SECUENCIA DIDÁCTICA		Versión 01	Página 11 de 11

--

FUENTES DE CONSULTA

- Plan de estudios área ciencias sociales.
- Torres Azócar, Juan Carlos y torres Carrillo Alonso. ciencias sociales, programa de educación básica y media con énfasis en convivencia pacífica
- Claves 5 editorial Santillana
- Casas de las ciencias sociales 5 editorial Santillana.