
	INSTITUCIÓN EDUCATIVA HECTOR ABAD GOMEZ		
	Proceso: GESTIÓN CURRICULAR	Código	
Nombre del Documento: TAREAS VIRTUALES PARA LA ATENCIÓN DE ESTUDIANTES DE FORMA FLRXIBLE EN CASA		Versión 01	Página 1 de 9

DOCENTES: Betty Maritza Gálvez Salazar, Libia Escobar, Luz Elvira Ledezma, Teresita Grisales y Ester Noelia Moreno		NUCLEO DE FORMACION: DESARROLLO HUMANO	
GRADO: 5°	GRUPOS: 5-01, 5-02, 5-04	PERIODO: TRES	FECHA:
Numero de sesiones 6	NOMBRE COMPLETO DEL ESTUDIANTE	GRADO EN QUE SE ENCUENTRA	
TEMAS:	Organización territorial Colombiana, Grupos étnicos Colombianos. La fraternidad y la Solidaridad. Valores Abadistas.		

Propósito de la actividad:

Al finalizar el desarrollo de la siguiente guía de aprendizaje, los alumnos del grado quinto, identificarán y caracterizarán las entidades territoriales de Colombia, igualmente realizarán la diferenciación entre los grupos étnicos que ocupan cada territorio, reconociendo los valores de la fraternidad y la solidaridad que deben practicar sus habitantes para lograr una mejor convivencia Ciudadana.

ACTIVIDADES

ACTIVIDADES DE INDAGACIÓN

De acuerdo a tus conocimientos y vivencias actuales, Responde:

¿Cuál es y cómo se llama el amplio territorio que ocupamos los Colombianos?

¿Qué es una frontera territorial?



¿Cuáles lugares de Colombia has visitado y qué has visto diferente al lugar donde vives?

Escribe quien era el doctor Héctor Abad Gómez, y por qué tu institución Educativa lleva el nombre de él.

ACTIVIDADES DE CONCEPTUALIZACIÓN.

ACTIVIDAD 1 Lee y reflexiona sobre los siguientes conceptos:

El territorio de un país es el espacio físico donde el Estado ejerce su poder, impone normas y hace presencia civil y militar.

	INSTITUCIÓN EDUCATIVA HECTOR ABAD GOMEZ		
	Proceso: GESTIÓN CURRICULAR	Código	
Nombre del Documento: TAREAS VIRTUALES PARA LA ATENCIÓN DE ESTUDIANTES DE FORMA FLRXIBLE EN CASA		Versión 01	Página 2 de 9

Colombia posee un amplio territorio marítimo en el océano Atlántico y el mar Caribe, que facilita la comunicación con los otros continentes y le proporciona abundantes recursos pesqueros y minerales en el subsuelo marítimo.

El territorio Colombiano se ha dividido, para su administración y gobierno, en entidades Territoriales Y

Las entidades territoriales de Colombia son: Los Departamentos, Los Distritos, Los Municipios y los Territorios indígenas.

Nuestro País tiene 32 departamentos, cada uno de ellos está dividido en Municipios.

El **Gobernador** es quien gobierna, dirige y organiza el **Departamento**, siguiendo las orientaciones del presidente de la República.

El **Alcalde** es quien gobierna, dirige y organiza Los **Municipios**.

Los Distritos especiales cumplen funciones como los Municipios, pero por su carácter de ser centros turísticos, culturales o históricos son llamados así. (Las ciudades de Bogotá, Barranquilla y Santa Marta).

Los **Territorios Indígenas** son: las áreas poseídas en forma regular y permanente por un pueblo indígena y constituyen su hábitat o vivienda.



Las fronteras son los confines que delimitan físicamente el territorio. Ósea los Limites que demarcan al territorio

Las Etnias , son razas de seres humanos que se forman a través de los tiempos las cuales se diferencian por factores culturales, como las tradiciones, la lengua y las creencias religiosas y señala las características morfológicas de un grupo humano (color de piel, rasgos faciales, contextura, etc.).

Fraternidad: Es el afecto o el vínculo entre hermanos o entre quienes se tratan como tales.

Solidaridad: Es un valor que permite dar ayuda a quienes lo necesiten, sin esperar recibir algo a cambio.

ACTIVIDAD 2. Resuelve la siguiente sopa de letras:

	INSTITUCIÓN EDUCATIVA HECTOR ABAD GOMEZ		
	Proceso: GESTIÓN CURRICULAR	Código	
Nombre del Documento: TAREAS VIRTUALES PARA LA ATENCIÓN DE ESTUDIANTES DE FORMA FLRXIBLE EN CASA		Versión 01	Página 3 de 9

P	V	Q	O	Q	W	H	Ñ	U	P	P	L
R	T	E	R	R	I	T	O	R	I	O	W
O	N	I	N	Y	J	D	P	B	V	J	B
V	A	Y	D	O	T	I	R	T	S	I	D
I	U	N	N	N	Q	S	C	D	V	F	N
N	X	U	R	J	Z	B	Ñ	L	H	Q	E
C	A	N	E	G	I	D	N	I	A	O	Z
I	M	U	N	I	C	I	P	I	O	S	U
A	S	E	D	A	D	I	L	A	C	O	L
S	M	Ñ	D	Z	E	B	C	N	E	C	F
O	T	N	E	M	A	T	R	A	P	E	D
U	F	V	O	D	S	L	M	O	T	F	C

1. distrito
2. departamento
3. municipios
4. localidades
5. territorio
6. indígena
7. provincias

ACTIVIDAD 3 LIMITES O FRONTERAS DE COLOMBIA

El territorio Colombiano limita :

Por el Norte con: Honduras, Jamaica, Haití, República Dominicana.,

Por el sur limita con: Perú y Ecuador

Por el oriente limita con: Venezuela y Brasil.

Por el Occidente con. Nicaragua, Costa Rica y Panamá

3. Ubica los límites o fronteras de Colombia en el siguiente mapa:

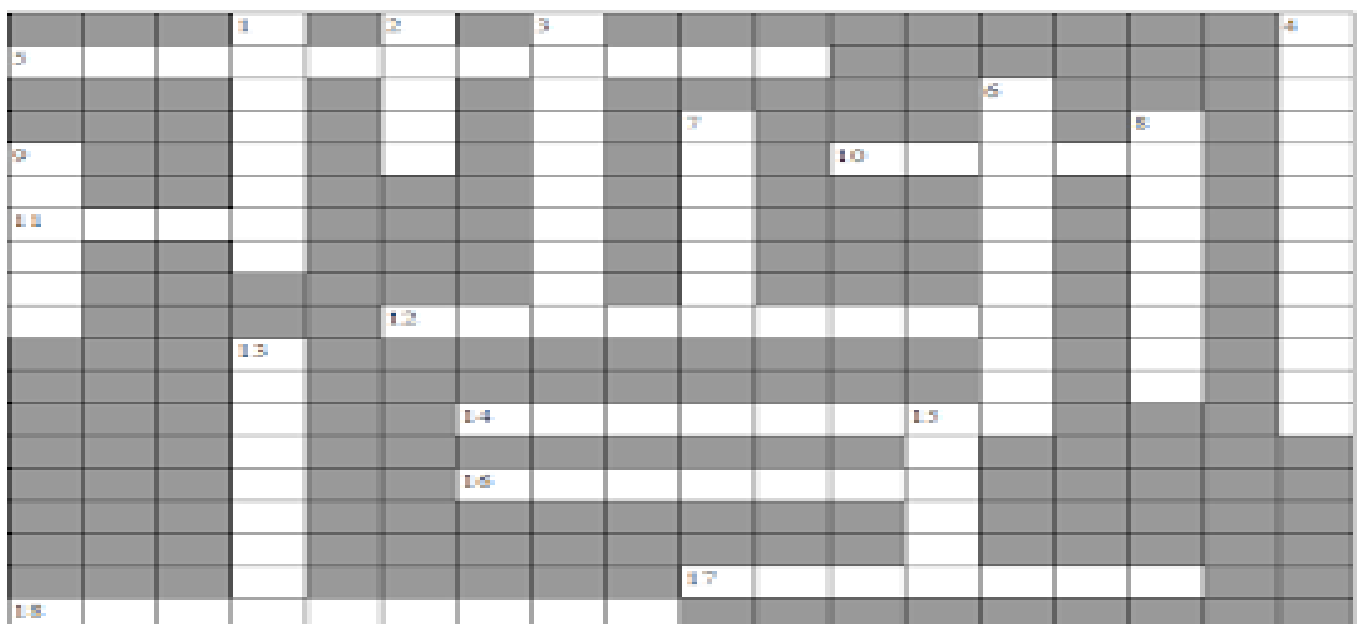


ACTIVIDAD 4 LOS DEPARTAMENTOS COLOMBIANOS Y SUS CAPITALES

Realiza el siguiente dibujo del mapa de Colombia con sus departamentos y capitales.



ACTIVIDAD 5. Resuelve el siguiente Crucigrama:

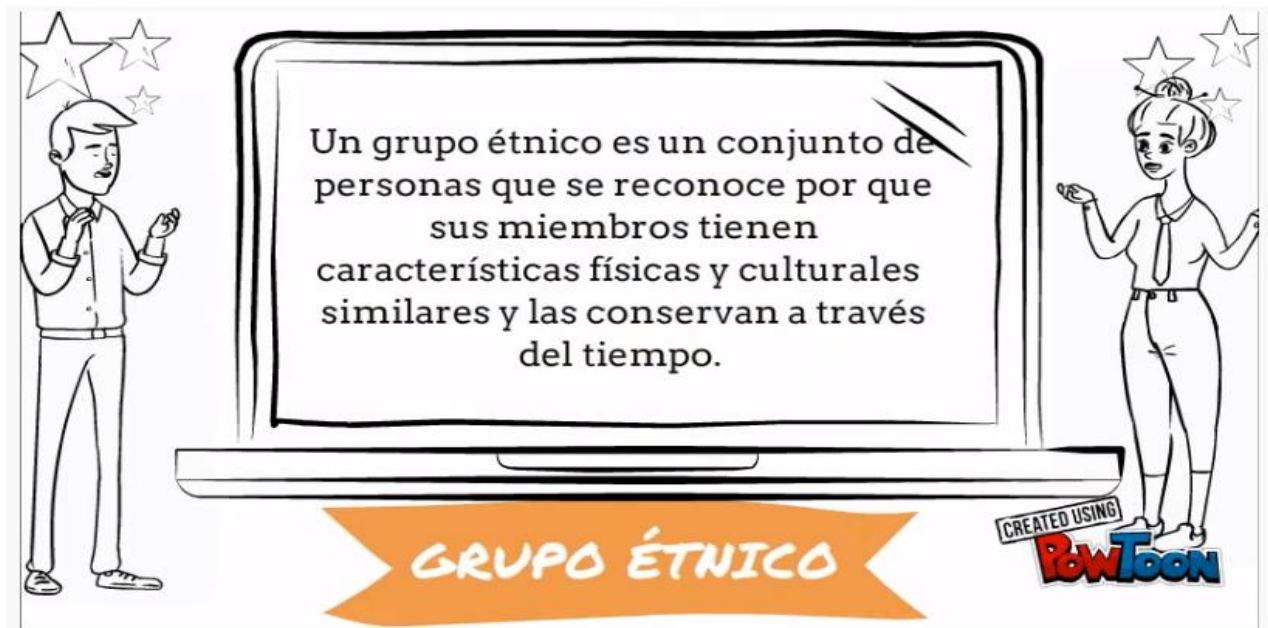




HORIZONTALES
VERTICALES

5 Capital de Santander	1 Capital de Antioquia
10 Capital de Boyaca	2 Capital de Nariño
11 Capital de Valle del cauca	3 Capital de Cesar
12 Capital de Bolivar	4 Capital de Meta
14 Capital de Cordoba	6 capital de Magdalena
16 Capital de Quindio	7 Capital de la Guajira
17 Capital de Risaralda.	8 Capital de Caldas
	9 Capital de Norte de Santander
	13 Capital de Cundinamarca
	15 Capital del Tolima.

ACTIVIDAD 6 LAS RAZAS O ETNIAS QUE CONVIVEN EN NUESTRO PAIS.

6. Dibuja las siguientes mini carteleras y coloréalas.



	INSTITUCIÓN EDUCATIVA HECTOR ABAD GOMEZ		
	Proceso: GESTIÓN CURRICULAR	Código	
Nombre del Documento: TAREAS VIRTUALES PARA LA ATENCIÓN DE ESTUDIANTES DE FORMA FLRXIBLE EN CASA		Versión 01	Página 6 de 9



ACTIVIDAD 7 GRUPOS ÉTNICOS EN COLOMBIA



En Colombia, predomina el grupo étnico de los MESTIZOS.

También habitan grupos que se diferencian de la gran mayoría de la población, porque aún conservan sus tradiciones y cultura propias. Como los INDÍGENAS, LOS AFROCOLOMBIANOS Y LOS ROOM (Gitanos).

Consulta:

- Cuáles son los resguardos indígenas más numerosos del país, y en cuáles departamentos de Colombia se encuentran.
- Cuáles son los departamentos de Colombia con mayor población AFROCOLOMBIANA
- Cuales son los departamentos de Colombia con mayor población ROOM O GITANA.

En el siguiente mapa de Colombia, Ubica los tres grupos étnicos (indígenas, afros y gitanos)

	INSTITUCIÓN EDUCATIVA HECTOR ABAD GOMEZ		
	Proceso: GESTIÓN CURRICULAR	Código	
Nombre del Documento: TAREAS VIRTUALES PARA LA ATENCIÓN DE ESTUDIANTES DE FORMA FLRXIBLE EN CASA		Versión 01	Página 7 de 9




ACTIVIDAD 3: APLICACIÓN Y EVALUACIÓN

ACTIVIDAD 8 VALORES ABADISTAS. Fraternidad y Solidaridad.

La siguiente imagen nos muestra un gesto de fraternidad entre las razas humanas.

Con la imagen, realiza un Rompecabezas de 30 piezas. Ármalo y pégalo en una hoja.



INSTITUCIÓN EDUCATIVA HECTOR ABAD GOMEZ



Proceso: GESTIÓN CURRICULAR



Código

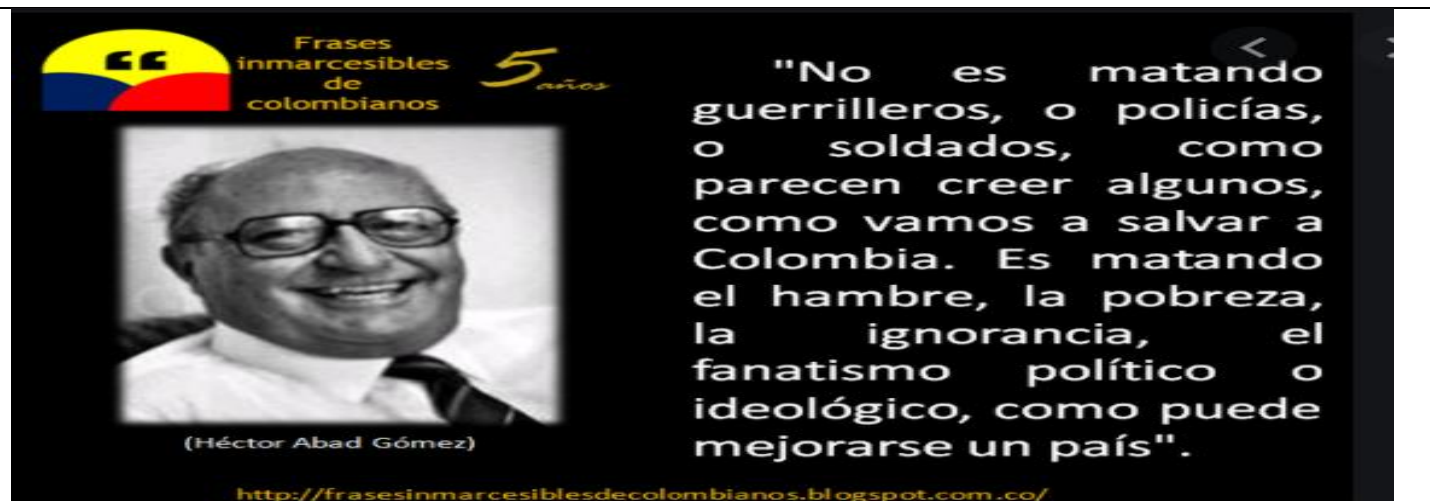
Nombre del Documento: TAREAS VIRTUALES PARA LA ATENCIÓN DE ESTUDIANTES DE FORMA
FLRXIBLE EN CASA

Versión 01

Página
8 de 9



	INSTITUCIÓN EDUCATIVA HECTOR ABAD GOMEZ		
	Proceso: GESTIÓN CURRICULAR	Código	
Nombre del Documento: TAREAS VIRTUALES PARA LA ATENCIÓN DE ESTUDIANTES DE FORMA FLRXIBLE EN CASA		Versión 01	Página 9 de 9



ACTIVIDAD 9 FRASE DEL DOCTOR HECTOR ABAD GOMEZ

Pegúntale a tu papa o a tu mama, que significa la frase que dijo el doctor Héctor Abad Gómez, y en una hoja completa escribe el parecido que tiene con los sucesos que ocurren hoy en nuestro Territorio Colombiano.

FUENTES DE CONSULTA

Libro. Ciencias sociales CLEI 4 Historia, Geografía, Constitución Política y Democracia. Colección aprendiendo.

http://vip.ucaldas.edu.co/lunazul/downloads/Lunazul23_6.pdf El territorio y su significado

<https://www.slideshare.net/JulianEnriqueAlmenaresCampo/158-177-se-ciencias-sociales-3-und8el-territorio-de-los-colombianos>

<http://emprendimientodeportivo0.blogspot.com/2013/11/crucigrama-2-capitales-de-los.html>

<https://www.fac.mil.co/en/node/82996#:~:text=En%20Colombia%20existen%20710%20resguardos,los%20awa%20y%20los%20arhuacos>. Grupos Etnicos de Colombia.

<https://www.gettyimages.es/ilustraciones/colombia?family=creative&mediatype=mapa>