
	INSTITUCIÓN EDUCATIVA HECTOR ABAD GOMEZ		
	Proceso: GESTIÓN CURRICULAR	Código	
Nombre del Documento: GUÍA VIRTUAL		Versión 01	Página 1 de 5

IDENTIFICACIÓN			
INSTITUCIÓN EDUCATIVA HÉCTOR ABAD GÓMEZ			
DOCENTE: Beatriz Ossa Yepes		NÚCLEO DE FORMACIÓN: DESARROLLO HUMANO	
CLEI: 3	GRUPOS: 04-05-06-07-08	PERIODO: III	CLASES: SEMANA 26
NÚMERO DE SESIONES: 2		FECHA DE INICIO: 17 de Agosto de 2024	FECHA DE FINALIZACIÓN: 23 de Agosto de 2024

PROPÓSITO



Comprender la importancia de conocer la geografía de Colombia con el fin de identificarse más con el país y describir las características que permiten dividir a Colombia en regiones naturales.

Pregunta orientadora: ¿Qué influencias tienen los aportes de las comunidades aborígenes en la transformación de la sociedad?

ACTIVIDAD DE INDAGACIÓN

OBSERVA



	INSTITUCIÓN EDUCATIVA HECTOR ABAD GOMEZ		
	Proceso: GESTIÓN CURRICULAR	Código	
Nombre del Documento: GUÍA VIRTUAL	Versión 01	Página 2 de 5	

Escribe todo lo que observas.

ACTIVIDAD DE CONCEPTUALIZACIÓN

LA GEOGRAFÍA Y SUS RAMAS

La geografía es la ciencia que estudia y describe el entorno que nos rodea y nos proporciona información que nos ayuda a conocerlo y entenderlo. Se basa en el análisis de los elementos físicos, sociales y económicos que coinciden en un lugar y tiempo determinados.

La geografía es la ciencia encargada de explorar la superficie terrestre, todas las sociedades que en ella habitan y el territorio donde se ubica; de ahí que sea importante conceptualizar los siguientes términos:



- **Cartografía:** es una rama de la geografía que se encarga de figurar espacios terrestres en mapas o esferas.
- **Región:** Es cada una de las partes en que se divide un territorio, las cuales deben tener unas características similares que las identifiquen y diferencien de otros lugares.
- **Regionalizar:** Es establecer un orden social, político y económico permitiendo conocer las características particulares de determinado territorio.

Qué es. La geografía es la ciencia que estudia las características de la tierra en relación con la sociedad. Por esta razón, sus objetos de estudio son los fenómenos físicos, biológicos, culturales, económicos y sociales, considerados a partir de su distribución en la superficie terrestre y sus interrelaciones.

Existen cuatro tradiciones históricas en la investigación geográfica, las cuales son: el análisis espacial de fenómenos naturales y humanos, los estudios del territorio (del lugar a la región), el estudio de la relación entre el hombre y su entorno, y la investigación de las ciencias de la Tierra.

La geografía moderna es una disciplina cuyo objetivo primordial es la explicación de toda una serie de fenómenos naturales y sociales y no se refiere solo a la localización de esos fenómenos, sino que también estudia cómo son y cómo han cambiado para llegar a ser lo que son.

La geografía se divide en dos grandes ramas: geografía regional y geografía general.



	INSTITUCIÓN EDUCATIVA HECTOR ABAD GOMEZ		
	Proceso: GESTIÓN CURRICULAR	Código	
Nombre del Documento: GUÍA VIRTUAL	Versión 01	Página 3 de 5	

La geografía regional estudia las diferentes subdivisiones del espacio terrestre en países, estados y regiones a distintas escalas de detalle, desde el análisis geográfico de un pequeño valle de montaña, hasta el estudio regional amplio de comarcas, países, naciones o estados, e incluso, espacios multinacionales. Mientras que la geografía general se divide en dos grandes ramas: geografía física y geografía humana:

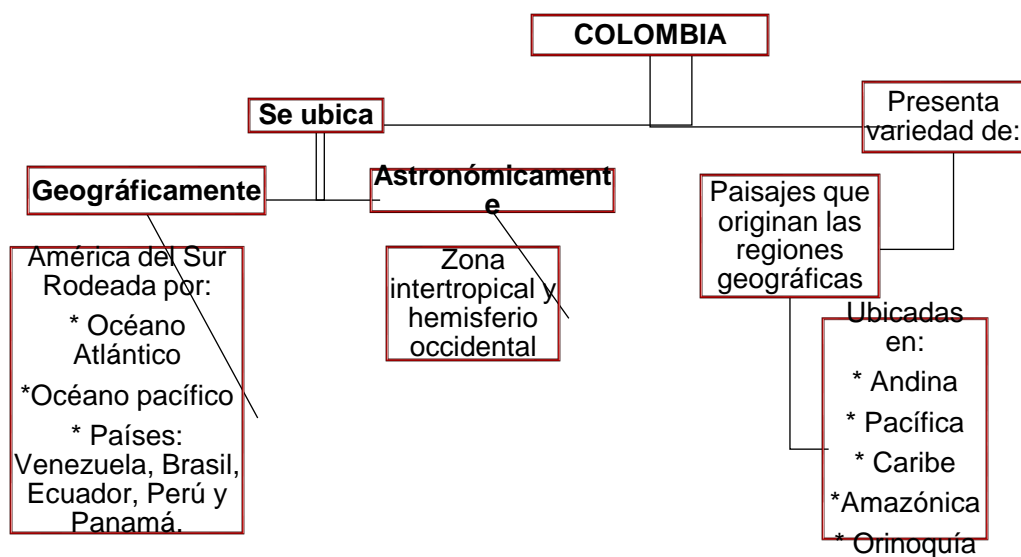
- La geografía humana se ocupa del estudio de las personas y sus comunidades, culturas, economía e interacciones con el medio ambiente mediante el estudio de sus relaciones con el espacio y el lugar y a través de él.
- La geografía física se ocupa del estudio de procesos y patrones en el entorno natural como la atmósfera, la hidrósfera y la geósfera.

Las cuatro tradiciones históricas en investigación geográfica son: análisis espacial de fenómenos naturales y humanos, estudios de área de lugares y regiones, estudios de relaciones entre humanos y tierras y las ciencias de la Tierra. La geografía ha sido llamada «la disciplina mundial» y «el puente entre las ciencias humanas y las ciencias físicas».

La Tierra La Tierra es uno de los nueve planetas del Sistema Solar. En la antigüedad pensaban que la Tierra era plana y otros la imaginaban cuadrada. Hoy conocemos que su forma es parecida a una naranja, es decir, como una esfera achatada por los polos. Esta forma recibe el nombre de geode. Se demuestra que la superficie terrestre es circular. La geografía se dirige en su mayor parte al ámbito y a las necesidades del gobierno. Pero es que también la mayor parte de la filosofía ética y política gira en torno al ámbito del gobierno. Véase la prueba: distinguimos las diferencias entre regímenes políticos sobre la base de sus tipos de gobierno, estableciendo un tipo que es la monarquía, que también llamamos realeza, otro que es la aristocracia, y un tercero, la democracia. Pensamos también que existen otros regímenes políticos, que llamamos con la misma denominación, como si de ellos derivara el principio de peculiaridad específica: en uno de ellos, en efecto, es ley el mandato del rey, y en otro el de los aristócratas y en el otro, el del pueblo. Y es que la ley es lo que caracteriza y configura el régimen político, y por eso también llegaron algunos a decir que lo justo es lo que conviene al más fuerte. Así pues, si la filosofía política gira en su mayor parte en torno a los gobernantes, y si gira también a su vez la geografía en torno a las necesidades del gobierno, esta última presentará cierta superioridad a este respecto. Pero esta superioridad tiene proyección práctica.



	INSTITUCIÓN EDUCATIVA HECTOR ABAD GOMEZ		
	Proceso: GESTIÓN CURRICULAR	Código	
Nombre del Documento: GUÍA VIRTUAL		Versión 01	Página 4 de 5

Colombia está ubicada en la esquina noroccidental de Sur América. Es el único país de la región que tiene costas en ambos océanos: Atlántico y Pacífico. Limita con Panamá, Venezuela, Brasil, Perú y Ecuador.



ACTIVIDAD

1. Escribe la definición de geografía
2. ¿Qué se entienden por geografía y a qué se hace referencia cuando se habla de la ubicación de un país?
3. Cuáles son las ramas en que se divide la geografía.
4. Escribe Las cuatro tradiciones históricas en investigación geográfica.
5. Con tus palabras argumenta la siguiente idea “La geografía se dirige en su mayor parte al ámbito y a las necesidades del gobierno. Pero es que también la mayor parte de la filosofía ética y política gira en torno al ámbito del gobierno”.

	INSTITUCIÓN EDUCATIVA HECTOR ABAD GOMEZ		
	Proceso: GESTIÓN CURRICULAR	Código	
Nombre del Documento: GUÍA VIRTUAL		Versión 01	Página 5 de 5

ACTIVIDAD 3 (APLICACIÓN Y EVALUACIÓN)

Representa por medio de dibujos la importancia de la geografía para la sociedad en todos los ámbitos

.

FUENTES DE CONSULTA

- Alcaldía de Medellín. (2014). Expedición currículo plan de área de ciencias sociales.
- Rocío, R (2006). Líderes ciencias sociales grado 6. Ed. Voluntad. Colombia.
- Mauricio, R... (et al.). Avanza sociales 7. Ed. Norma. Colombia.