	INSTITUCIÓN EDUCATIVA LA PRESENTACIÓN			
	NOMBRE ALUMNA:			
	ÁREA :	CIENCIAS SOCIALES		
	ASIGNATURA:	CIENCIAS SOCIALES		
	DOCENTE:	CLAUDIA PATRICIA RIVERA GUERRRA		
	TIPO DE GUÍA:	EJERCITACION		
	PERIODO	GRADO	Nº	FECHA
1	5º	1	ENERO	1 UNIDAD

INDICADORES DE DESEMPEÑO

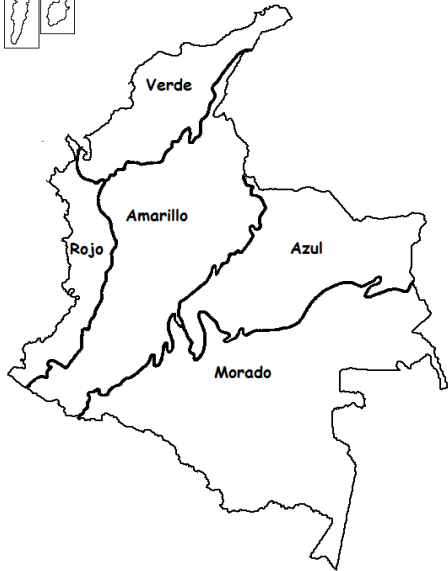
Verificar los niveles de competencias adquiridos por las estudiantes en el área.

1. Colorea los países que limitan con Colombia de la siguiente manera:

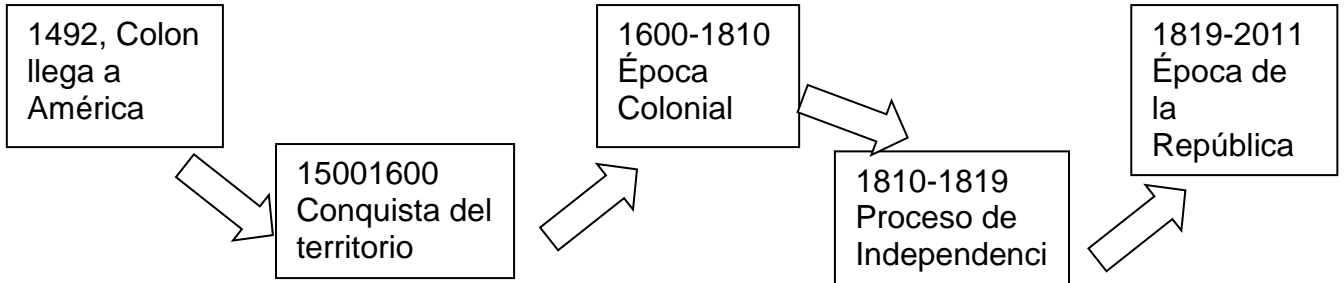
- ◊ AZUL los que tienen límite continental únicamente
- ◊ ROJO los que tienen límite marítimo únicamente
- ◊ VERDE los que tienen límite continental y marítimo



2. Colorea cada región del color que se indica, y en las convenciones colorea el cuadro y escribe al frente el nombre de cada región.



3. Observa la línea del tiempo y contesta las preguntas



¿Cuántos años duro la Conquista del territorio?

¿Cuántos años duro la época Colonial?

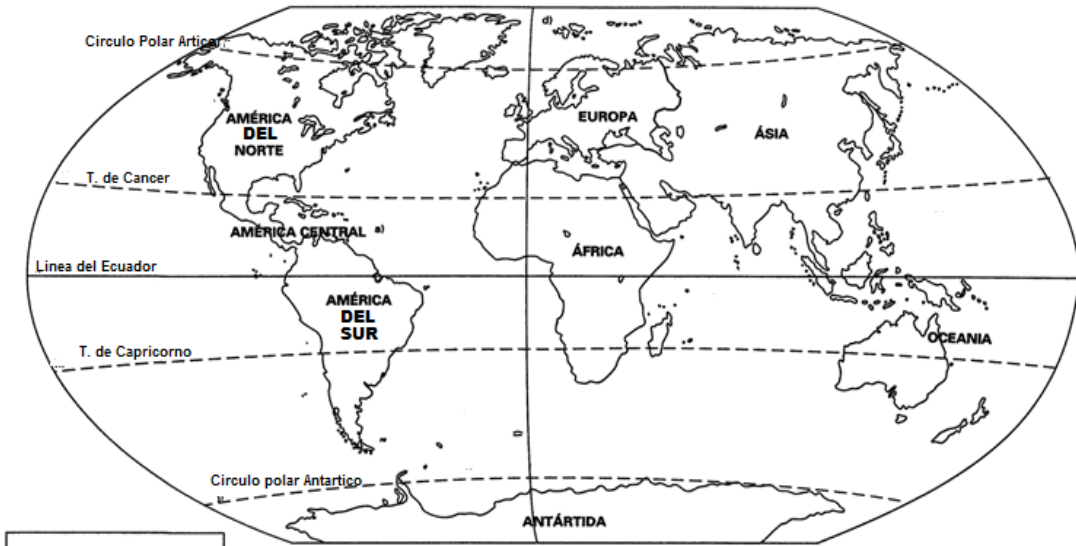
¿Cuál época duro más?

¿Cuántos años hace que llego Colon a América?

¿Cuantos años dominaron los españoles en Colombia?

4. Escribe el nombre de cada departamento, y su capital

5. Colorea las zonas climáticas y escribe el nombre de las zonas



6. Los colombianos somos diferentes, pero compartimos varios elementos. Escribe cinco elementos que compartimos

SI APRENDES A PERDONAR Y A OLVIDAR, VAS A ENCONTRAR LA VERDADERA FELICIDAD.