	<b>INSTITUCIÓN EDUCATIVA LA PRESENTACIÓN</b>					
	NOMBRE ALUMNA:					
	ÁREA / ASIGNATURA: Ciencias Sociales					
	DOCENTE: Claudia Patricia Rivera Guerra					
	PERIODO	TIPO GUÍA	GRADO	Nº	FECHA	DURACIÓN
2	Conducta de entrada	3º	3	Mayo	3 unidades	

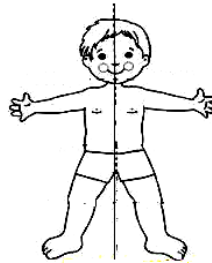
## LA ORIENTACION ESPACIAL

Todo cuanto se observa ocupa un lugar en el espacio. Las distintas formas de la superficie terrestre (continentes, océanos, montañas...) tienen una ubicación que se define por su relación con otros elementos de la tierra. Por ejemplo: Colombia está ubicada en Suramérica y este continente se localiza entre el océano Pacífico y el océano Atlántico.

Las personas también ocupamos un lugar en el espacio, nos desplazamos y nos distribuimos por este espacio.

A diario caminas, corres, giras, subes, bajas y reposas. Cada vez que lo haces, estableces una relación continua y directa con el espacio, el cual no está vacío. Al observar el entorno, se encuentran elementos naturales y artificiales que permiten identificar nuestra posición.

El cuerpo humano ocupa un lugar en el espacio y tiene un diseño muy particular. Si se traza un eje o línea vertical por el centro, se descubre su simetría, ósea dos partes que reflejan la una en la otra como en un espejo. Así se identifica la izquierda y la derecha.



La posición de un elemento con respecto a otros se define por sus relaciones espaciales. Para ello se utilizan expresiones: arriba, abajo, al lado, en medio, en frente, atrás, dentro, fuera, cerca, lejos, a la derecha y a la izquierda.

Observa la siguiente imagen y completan la oración con una expresión de relaciones espaciales:

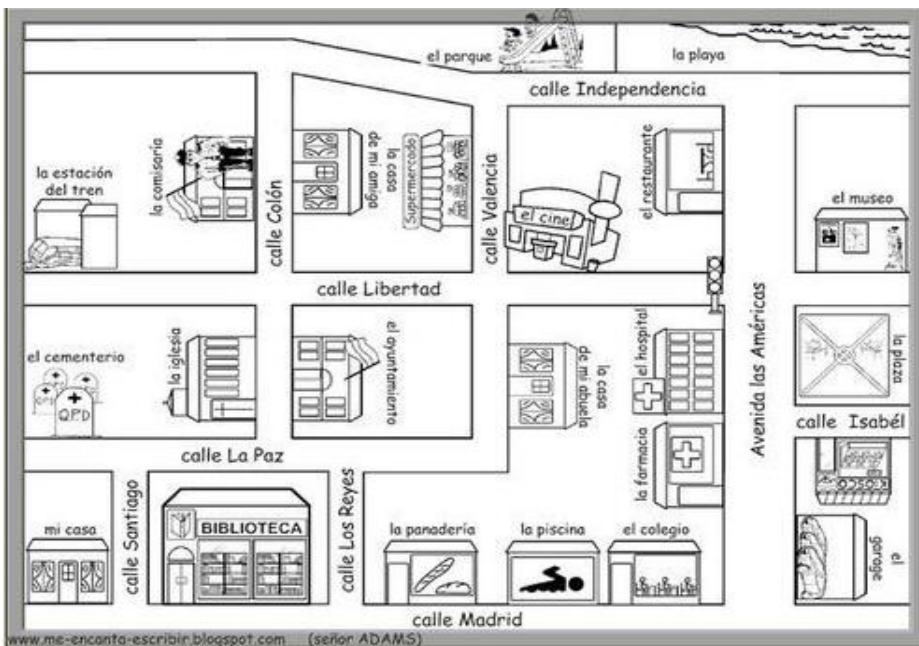
- El árbol esta \_\_\_\_\_ de las ardillas
- El pájaro esta \_\_\_\_\_ del árbol
- La niña esta \_\_\_\_\_ de la casa
- El perro esta \_\_\_\_\_ del niño
- La casa esta \_\_\_\_\_ del árbol
- Los hongos están \_\_\_\_\_ del árbol



## PUNTOS DE REFERENCIA

Una persona, un objeto o un atributo del paisaje sirven como puntos de referencia cuando se utilizan para identificar la posición de un elemento en el espacio. Un faro es el punto de referencia para llegar a la playa; una torre de control es el punto de referencia del aeropuerto.

Los croquis son la forma menos rigurosa de representar una región. Su función es dar una orientación elemental de una pequeña superficie con un dibujo hecho a mano. Por ejemplo esquemas rápidos que dibujamos para que algún amigo llegue a nuestra casa si no conoce la dirección, etc.



### Caminando por la ciudad.

Observa el plano de esta ciudad y responde a las preguntas.

1. ¿Dónde está la piscina?
2. ¿Dónde está el ayuntamiento?
3. ¿Dónde está el cine?
4. ¿Dónde está la farmacia?
5. ¿Qué hay detrás de la iglesia?
6. ¿Por dónde paso cuando voy al colegio?
7. ¿Cómo voy desde mi casa hasta la casa de mi amiga?
8. Estoy en la casa de mi amiga. ¿Qué tengo que hacer para ir a la comisaría?
9. ¿En qué calle está la estación del tren?
10. ¿Qué hay alrededor de la plaza?



## LOS PUNTOS CARDINALES

El Sol es un punto de referencia externo al planeta que sirve para orientarnos y entender la idea de lo que son puntos cardinales. Tu brazo derecho extendido en dirección de la salida del Sol señala el

Oriente o Este y tu brazo izquierdo indica el punto opuesto, es decir, el Occidente u Oeste. Así mismo, frente a ti está el Norte y a tu espalda, el Sur.



### CLAVES PARA LA ORIENTACION

Orientarse es una habilidad que se debe desarrollar

- Nuestro entorno no es simétrico, es decir, no es posible trazar un eje que muestre los mismos elementos y formas de un lado y de otro, desde un punto de observación.
- Los elementos de la naturaleza y los creados por los seres humanos poseen varias características o atributos, a partir de los cuales se establecen relaciones.
- Algunos elementos del entorno sirven como puntos de referencia.
- Los puntos cardinales ayudan a precisar la posición geográfica de un lugar o de sus componentes

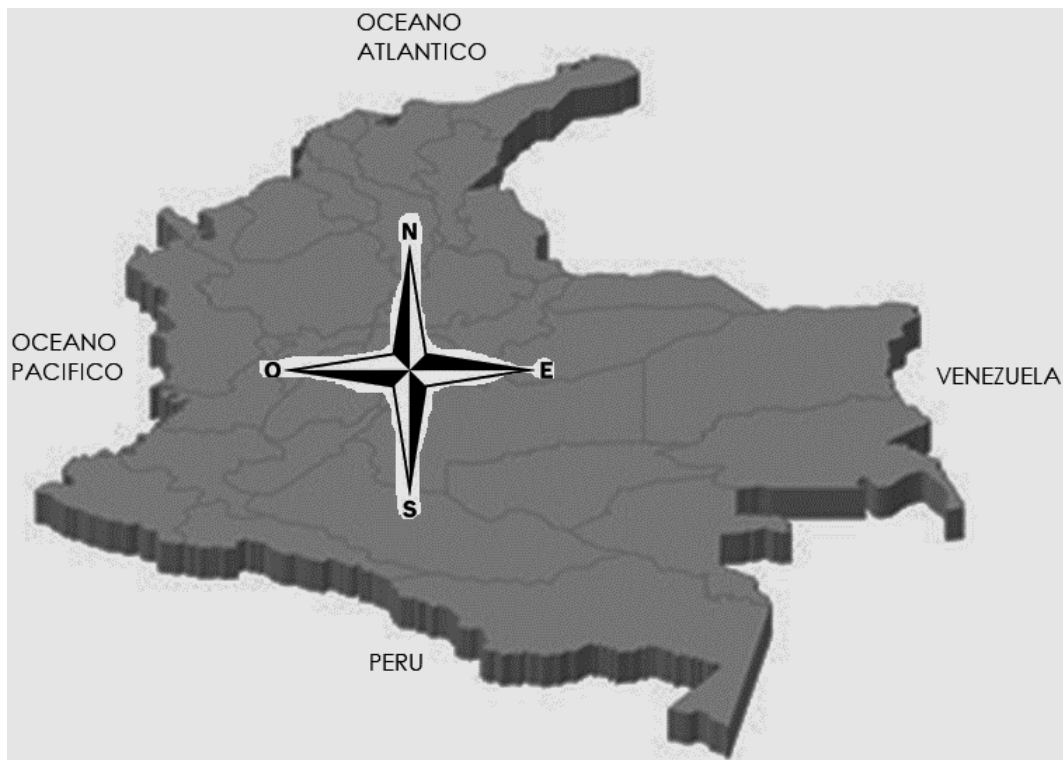
### ORIENTACION EN EL MAPA

Para representar espacios geográficos utilizamos los mapas, que son dibujos que sirven para representar las características de espacios geográficos extensos como departamentos, países, continentes y toda la tierra.

Los mapas son herramientas de orientación que definen gráficamente la posición de los lugares que representan.

Lo primero que debemos de hacer para interpretar un mapa es identificar los puntos cardinales: para esto se debe observar el símbolo de la rosa de los vientos, que muestra la posición de los puntos cardinales.

Observa la rosa de los vientos, que te da los puntos cardinales del mapa de Colombia. Luego escribe cada país u océano cuál punto cardinal le queda.



Océano Atlántico esta al		De Colombia
Perú está al		De Colombia
Venezuela está al		De Colombia
Océano Pacífico esta al		De Colombia

**EL ÚNICO FUTURO QUE TENEMOS ES EL PRESENTE**