


INSTITUCIÓN EDUCATIVA LA PRESENTACIÓN				
	NOMBRE ALUMNA:			
	ÁREA : CIENCIAS SOCIALES			
	ASIGNATURA: CIENCIAS SOCIALES			
	DOCENTE: DIANA MARIA TABORDA MONTAÑO			
	TIPO DE GUÍA: CONDUCTA DE ENTRADA			
	PERIODO:	GRADO	N°	FECHA
1	7°	1	ENERO 2024	4 UNIDADES

LOGRO: Reconoce la importancia de la organización política, cultural y social de Colombia y su posición con respecto al universo.

EL UNIVERSO, COLOMBIA, Y LAS GRANDES CIVILIZACIONES PRECOLOMBINAS


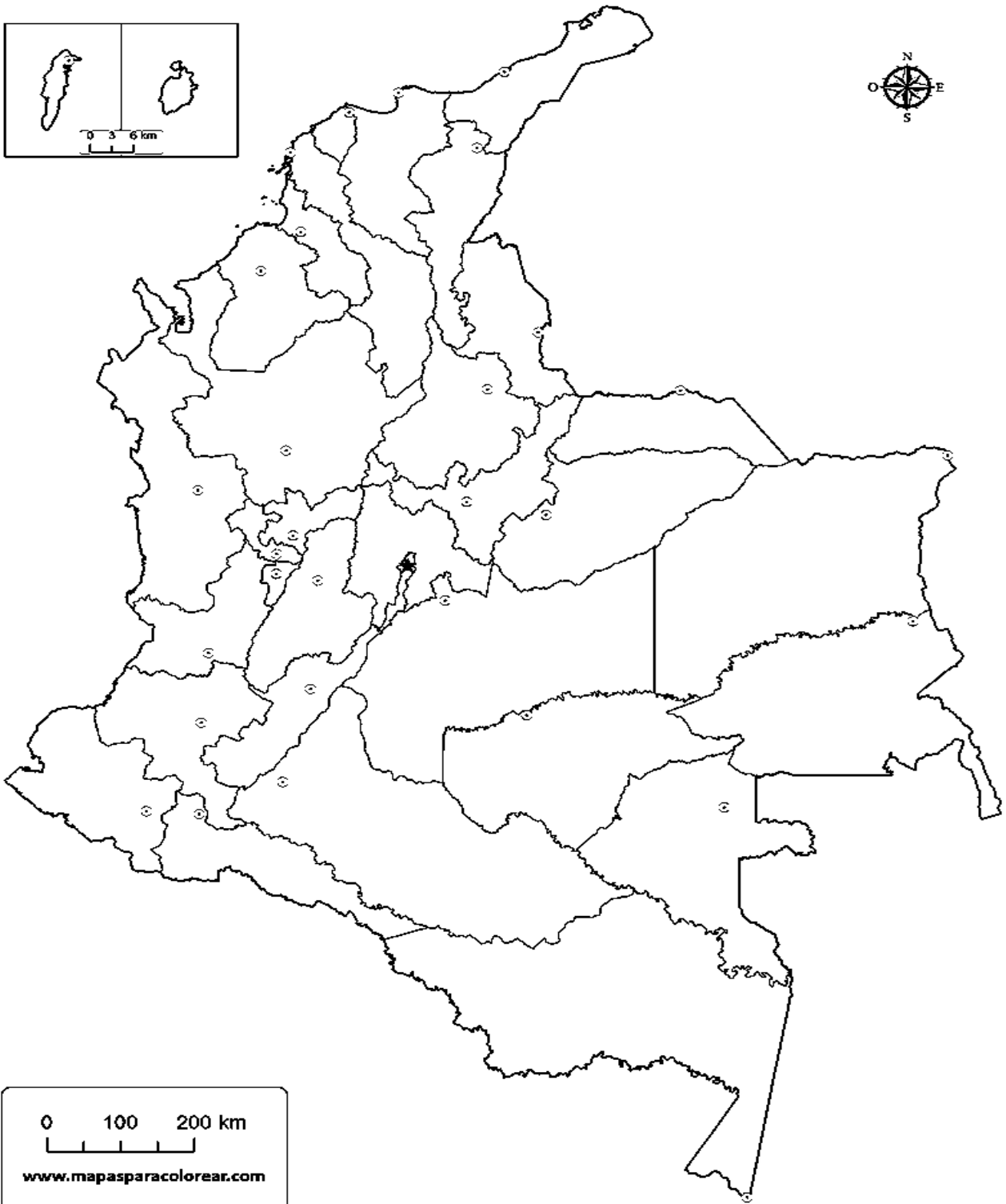
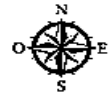
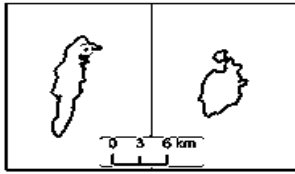
1. Elabora un crucigrama con los siguientes términos: (Tierra, paralelos, meridianos, litósfera, hidrósfera, atmósfera, afelio, rotación, luna, sol, estrellas, planetas y traslación)
2. Ubica y escriba en el primer mapa de Colombia todos los departamentos con sus capitales, los límites y puntos extremos
3. Ubica y escriba en el segundo mapa de Colombia sus regiones naturales y los siguientes ríos: (Magdalena, Cauca, Amazonas, Atrato y Putumayo).

NOTA: Debes colorear los mapas y marcar cada página con tu nombre

“LOS MEJORES REGALOS QUE PUEDES DAR A TUS HIJOS SON LAS RAÍCES DE LA RESPONSABILIDAD Y LAS ALAS DE LA INDEPENDENCIA”.

DENIS WAITLEY.

DEPARTAMENTOS Y CAPITALES DE COLOMBIA



COLOMBIA

