	INSTITUCIÓN EDUCATIVA LA PRESENTACIÓN				
	NOMBRE ALUMNA:				
	ÁREA:	CIENCIAS SOCIALES			
	ASIGNATURA:	CIENCIAS SOCIALES			
	DOCENTE:	DIANA MARIA TABORDA MONTAÑO			
	TIPO DE GUÍA:	CONDUCTA DE ENTRADA			
	PERIODO:	GRADO	N°	FECHA	DURACIÓN
	1	6°	1	ENERO 2024	4 UNIDADES

LAS RIQUEZAS DE COLOMBIA

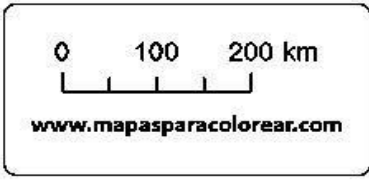
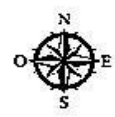
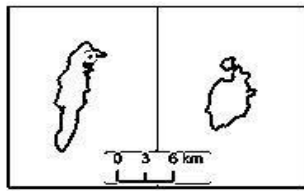
1. Ubica y escriba en el primer mapa de Colombia todos los departamentos con sus capitales, los límites y los siguientes ríos: (Magdalena, Cauca, Amazonas, Atrato y Putumayo).
2. Dibuja en el segundo mapa de Colombia las tres cordilleras con sus respectivos nombres. Ubica y escribe los puntos extremos
3. Ubica y escriba en el tercer mapa de Colombia sus regiones naturales.

NOTA: Debes colorear todos los mapas y marcar cada hoja con tu nombre completo y grado

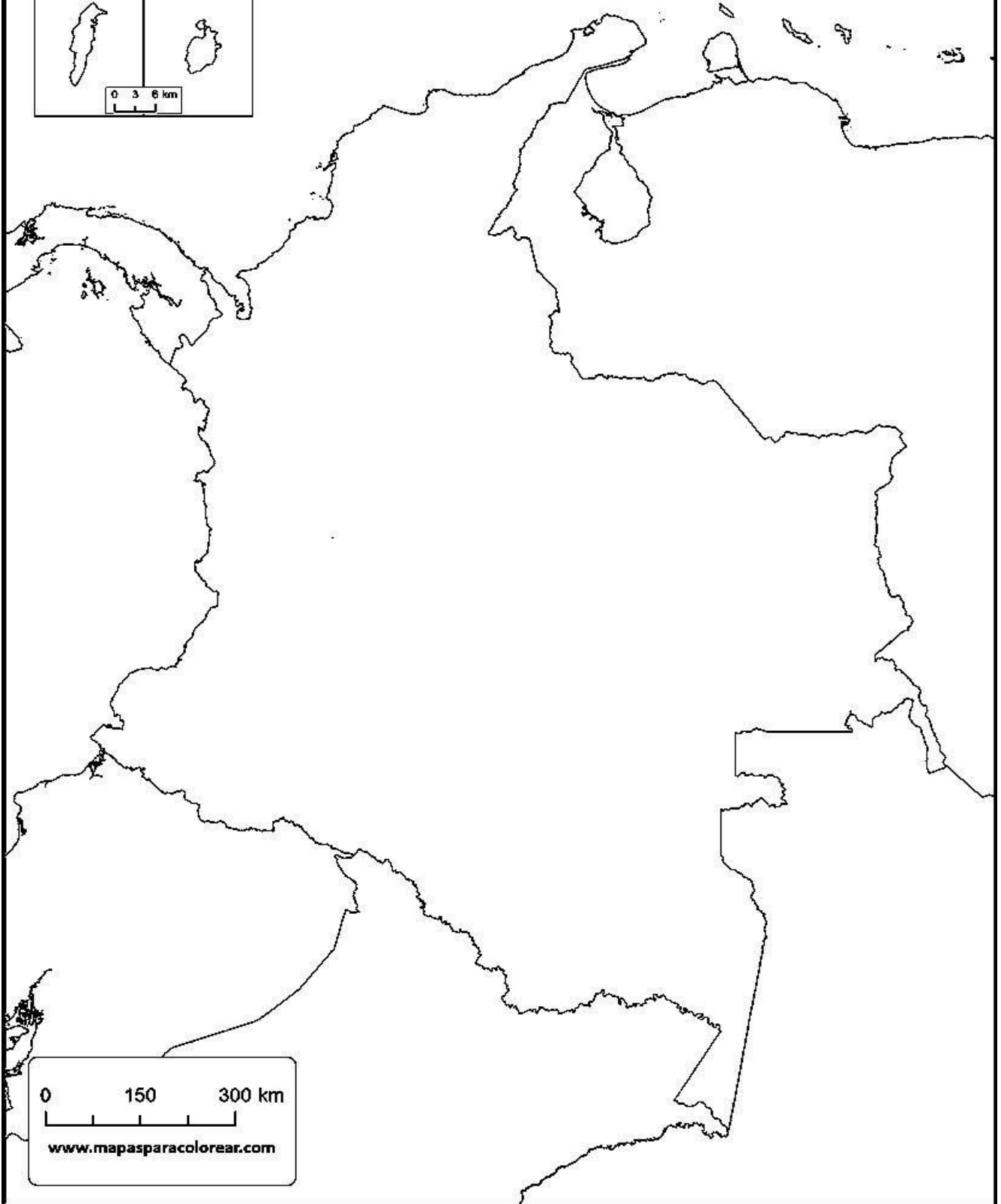
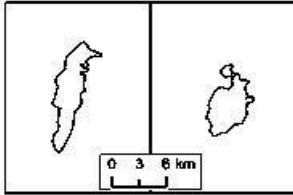
“NO SE PUEDE ESCAPAR DE LA RESPONSABILIDAD DEL MAÑANA EVADIÉNDOLA HOY”.

ABRAHAM LINCOLN.

DEPARTAMENTOS Y CAPITALES DE COLOMBIA



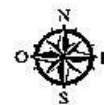
COLOMBIA



0 150 300 km

www.mapasparacolorear.com

COLOMBIA



Mar Caribe

PANAMA

VENEZUELA

OCEANO
PACIFICO

COLOMBIA

ECUADOR

BRASIL

0 150 300 km

PERÚ

www.mapasparacolorear.com

