	INSTITUCIÓN EDUCATIVA LA PRESENTACIÓN					
	NOMBRE ALUMNA:					
	ÁREA / ASIGNATURA: CIENCIAS SOCIALES					
	DOCENTE: DIANA MARÍA TABORDA MONTAÑO					
	PERIODO	TIPO GUÍA	GRADO	Nº	FECHA	DURACIÓN
	1	conducta de entrada	6º	1	Enero 2023	UNIDADES
Indicador de desempeño						
Identifica aspectos relevantes de la distribución política e hidrográfica de Colombia.						

LAS RIQUEZAS DE COLOMBIA


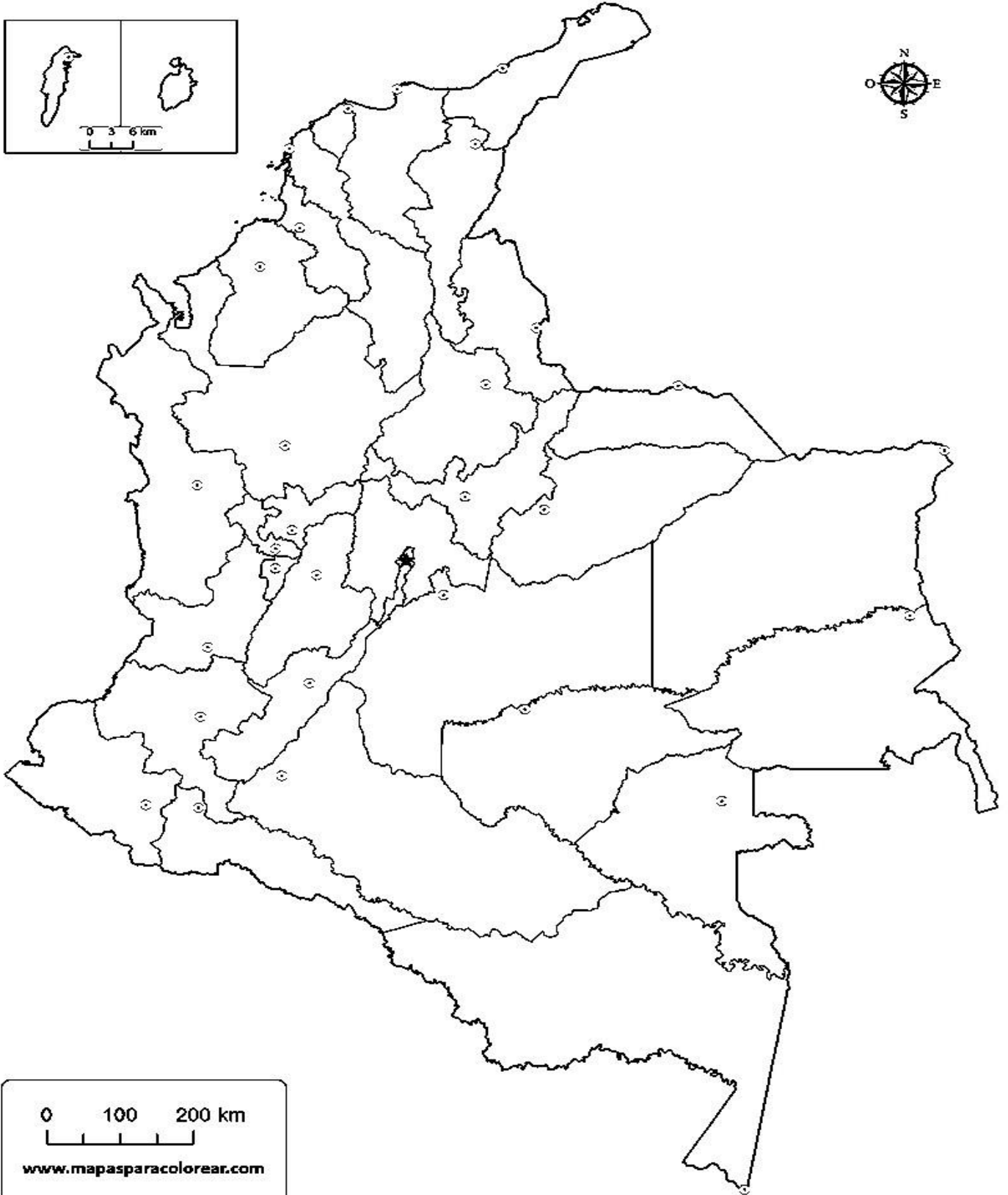
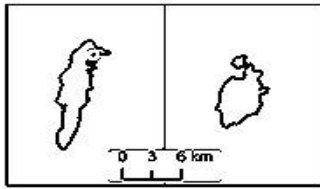
1. Ubica y escriba en el primer mapa de Colombia todos los departamentos con sus capitales, los límites y los siguientes ríos: (Magdalena, Cauca, Amazonas, Atrato y Putumayo).
2. Dibuja en el segundo mapa de Colombia las tres cordilleras con sus respectivos nombres.
3. Ubica y escriba en el tercer mapa de Colombia sus regiones naturales.

NOTA: Debes colorear todos los mapas y marcar cada hoja con tu nombre completo y grado


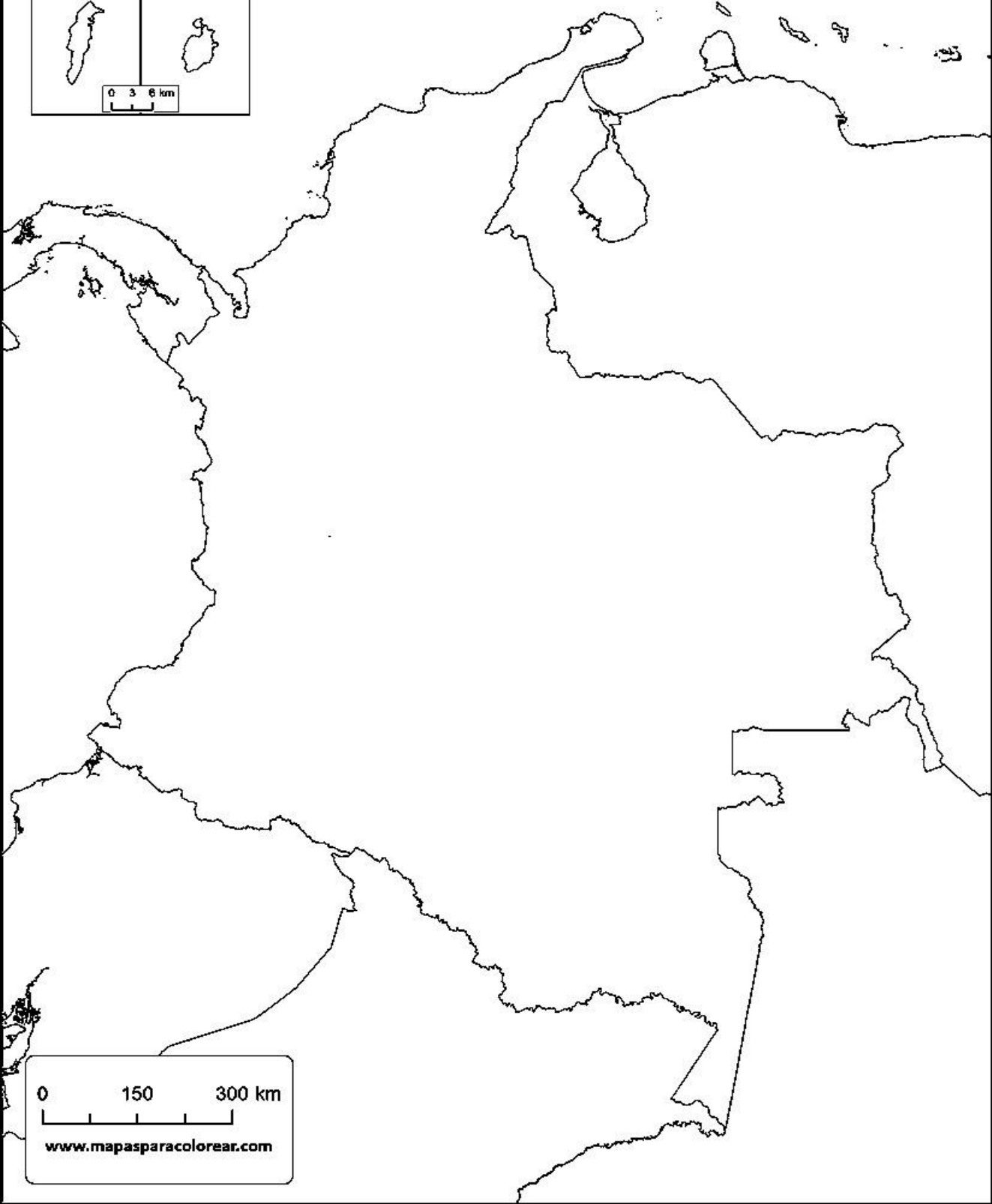
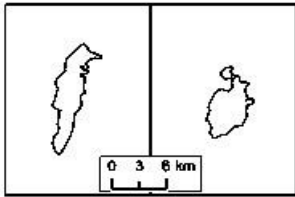
“NO SE PUEDE ESCAPAR DE LA RESPONSABILIDAD DEL MAÑANA EVADIÉNDOLA HOY”.

ABRAHAM LINCOLN.

DEPARTAMENTOS Y CAPITALAS DE COLOMBIA



COLOMBIA



COLOMBIA



Mar Caribe

PANAMÁ


VENEZUELA

OCÉANO
PACÍFICO

COLOMBIA

ECUADOR

BRASIL



PERÚ