	<b>INSTITUCIÓN EDUCATIVA LA PRESENTACIÓN</b>					
	NOMBRE ALUMNA:					
	ÁREA / ASIGNATURA: ÉTICA					
	DOCENTE: DIANA MARÍA TABORDA MONTAÑO					
	PERIODO	TIPO GUÍA	GRADO	Nº	FECHA	DURACIÓN
	1	conducta de entrada	6°	1	Enero 2022	UNIDADES
<b>Indicador de desempeño</b>						
Identifica aspectos relevantes de la distribución política e hidrográfica de Colombia.						

### LAS RIQUEZAS DE COLOMBIA


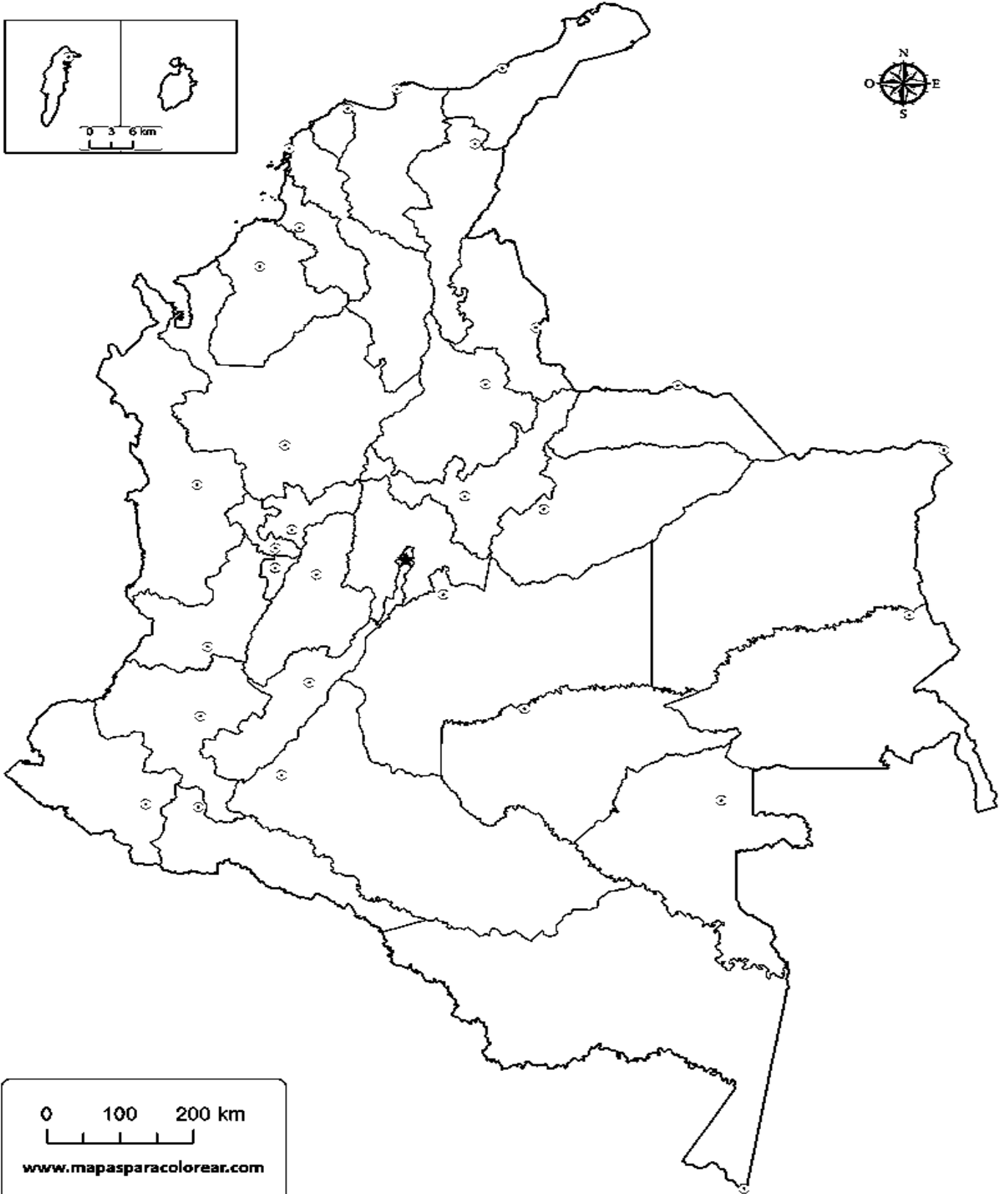
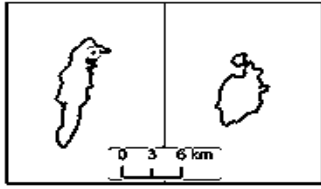
1. Ubica y escriba en el primer mapa de Colombia todos los departamentos con sus capitales, los límites y los siguientes ríos: (Magdalena, Cauca, Amazonas, Atrato y Putumayo).
2. Dibuja en el segundo mapa de Colombia las tres cordilleras con sus respectivos nombres.
3. Ubica y escriba en el tercer mapa de Colombia sus regiones naturales.

**NOTA:** Debes colorear todos los mapas y marcar cada hoja con tu nombre.

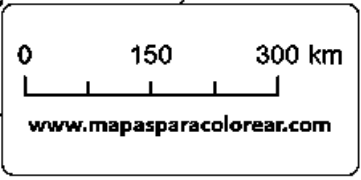
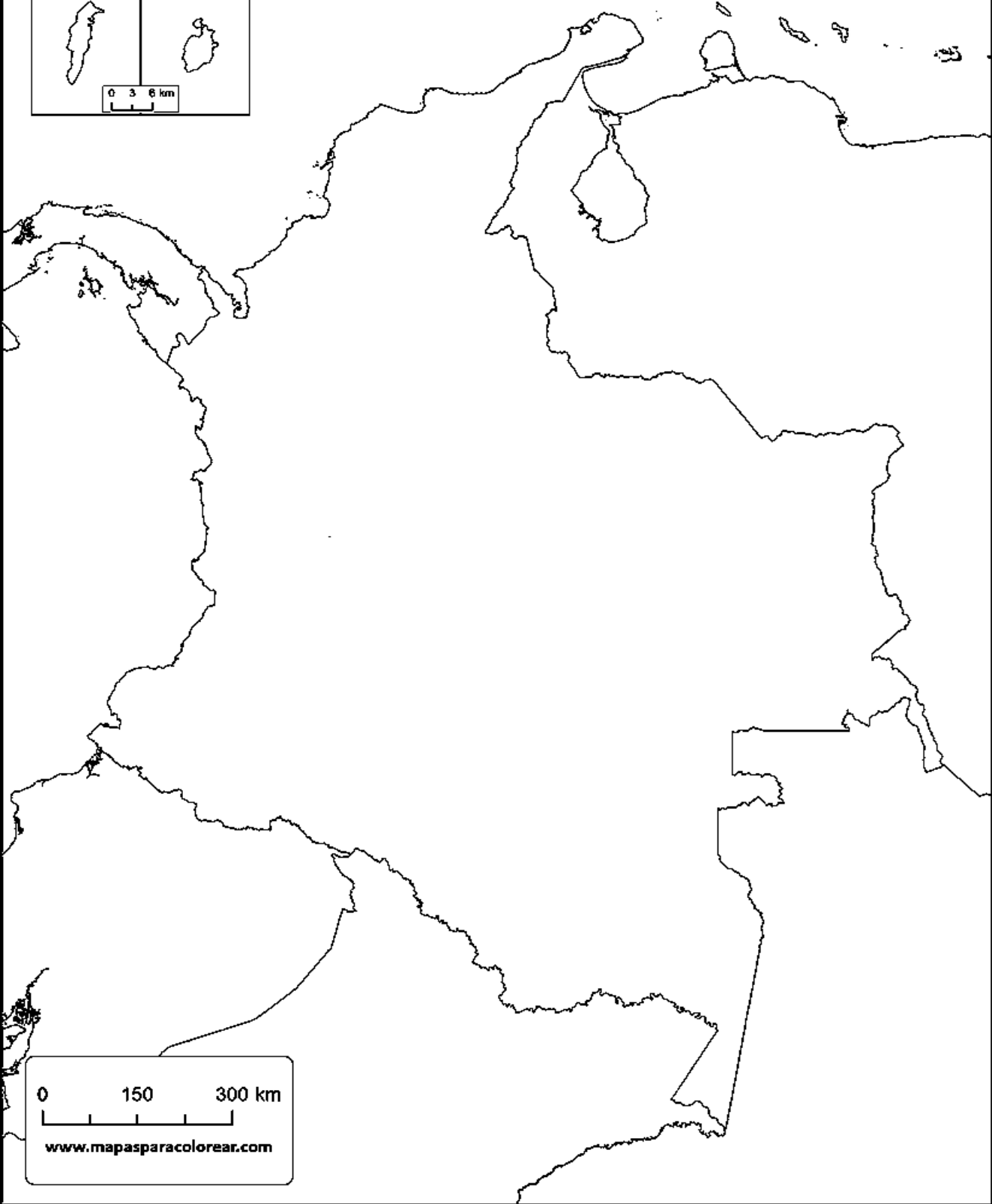
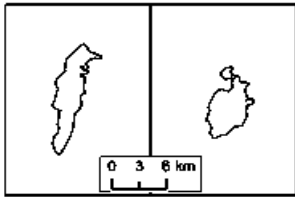
**“NO SE PUEDE ESCAPAR DE LA RESPONSABILIDAD DEL MAÑANA EVADIÉNDOLA HOY”.**

**ABRAHAM LINCOLN.**

# DEPARTAMENTOS Y CAPITALES DE COLOMBIA



# COLOMBIA



# COLOMBIA



Mar Caribe

PANAMÁ


VENEZUELA

OCÉANO  
PACÍFICO

COLOMBIA

ECUADOR

BRASIL



PERÚ