

| | | | | | | |
|--|--|---------------------|-------|----|------------|------------|
|  | INSTITUCIÓN EDUCATIVA LA PRESENTACIÓN | | | | | |
| | NOMBRE ALUMNA: | | | | | |
| | ÁREA / ASIGNATURA: CIENCIAS SOCIALES | | | | | |
| | DOCENTE: DIANA MARÍA TABORDA MONTAÑO | | | | | |
| | PERIODO | TIPO GUÍA | GRADO | Nº | FECHA | DURACIÓN |
| | 1 | conducta de entrada | 7º | 1 | Enero 2022 | 4 UNIDADES |
| Indicador de desempeño | | | | | | |
| Reconoce la importancia de la organización política, cultural y social de Colombia y su posición con respecto al universo. | | | | | | |

EL UNIVERSO, COLOMBIA, Y LAS GRANDES CIVILIZACIONES PRECOLOMBINAS


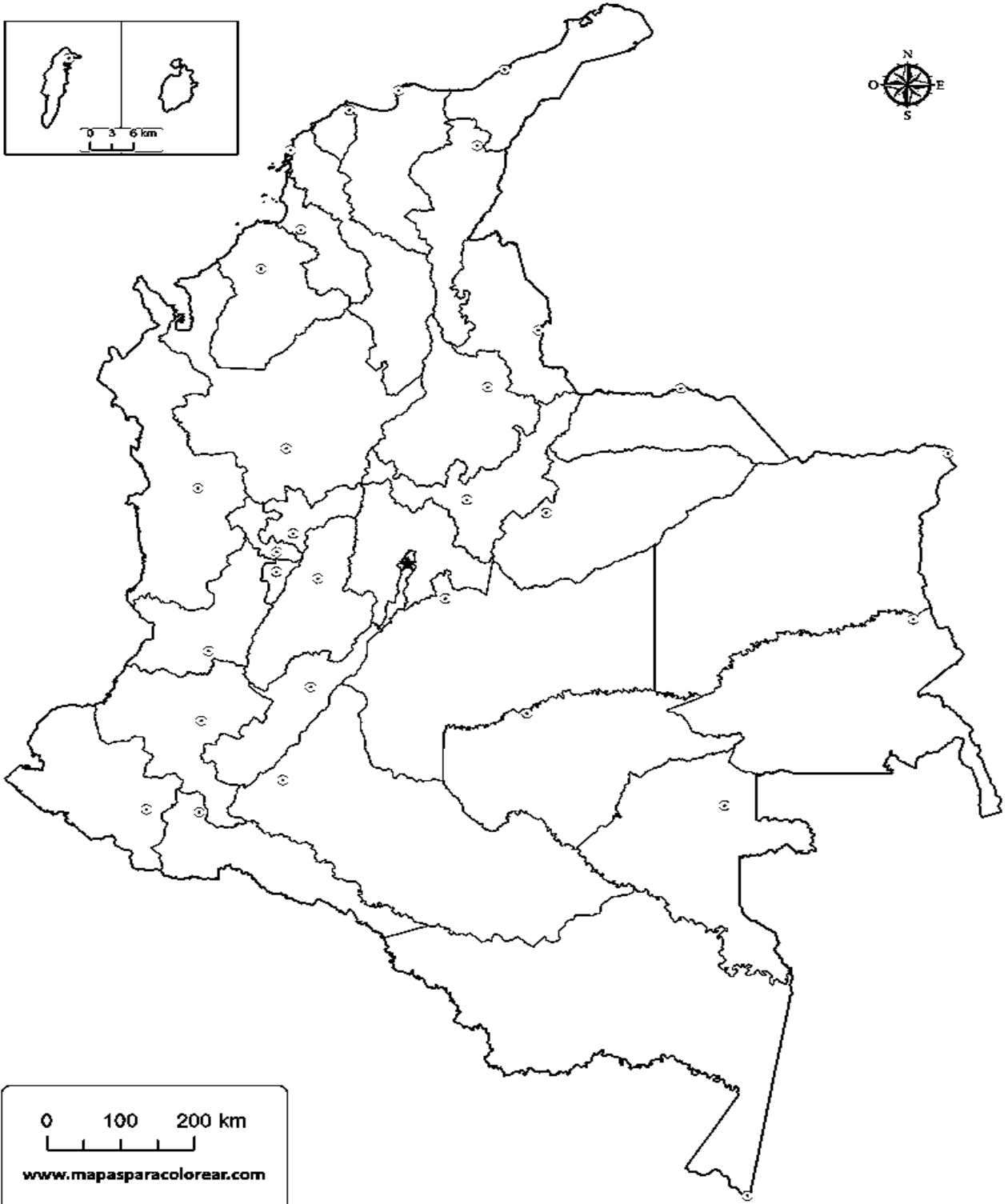
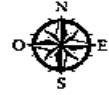
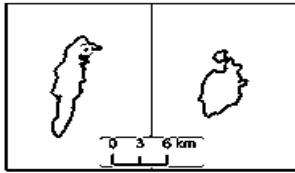
1. Elabora un crucigrama con los siguientes términos: (Tierra, paralelos, meridianos, litósfera, hidrósfera, atmósfera, afelio, rotación, luna, sol, estrellas, planetas y traslación)
2. Ubica y escriba en el primer mapa de Colombia todos los departamentos con sus capitales, los límites y puntos extremos
3. Ubica y escriba en el segundo mapa de Colombia sus regiones naturales y los siguientes ríos: (Magdalena, Cauca, Amazonas, Atrato y Putumayo).

NOTA: Debes colorear los mapas y marcar cada página con tu nombre

“LOS MEJORES REGALOS QUE PUEDES DAR A TUS HIJOS SON LAS RAÍCES DE LA RESPONSABILIDAD Y LAS ALAS DE LA INDEPENDENCIA”.

DENIS WAITLEY.

DEPARTAMENTOS Y CAPITALES DE COLOMBIA



COLOMBIA

