



Secretaría de Educación Distrital de Medellín
Institución Educativa Barrio Olaya Herrera

Aprobada por resolución Municipal N° 156 del 23 de septiembre de 2003 y modificada por Resolución 01920 de febrero 14 de 2013 y Resolución 201850065981 de 14 de septiembre de 2018 y Resolución 202250110089 de 24 de octubre de 2022

NIT. 811.042.295-8 DANE: 305001022232 CÓDIGO ICFES: 113431



Alcaldía de Medellín
Secretaría de Educación

Plan de apoyo segundo periodo
Asignatura
CIENCIAS SOCIALES (HISTORIA GEOGRAFÍA, CONSTITUCIÓN POLÍTICA Y DEMOCRACIA)
Nombre del docente o los docentes
EDGARD DE JESÚS HIDALGO TAPIAS
Grupo
8°1/8°2/8°3
Nombre del estudiante
Estándar
<ul style="list-style-type: none">-Formulo preguntas acerca de hechos políticos, económicos sociales y culturales.-Planteo hipótesis que respondan provisionalmente estas preguntas.-Hago planes de búsqueda que incluyan posibles fuentes primarias y secundarias (orales, escritas, iconográficas, virtuales...) y diferentes términos para encontrar información que conteste mis preguntas.- Recolecto y registro la información que obtengo de diferentes fuentes
Competencia
<ul style="list-style-type: none">-Interpretación y análisis de perspectivas-Pensamiento reflexivo y sistémico-Pensamiento social-Argumentativa y propositiva
Indicadores de desempeño
<ul style="list-style-type: none">-Comprender los conceptos básicos de la geografía humana y la demografía-Explicar las relaciones existentes entre distintos factores geográficos, sociales, políticos y la distribución de la población humana en el planeta.-Reconocer y analizar aspectos particulares de la geografía humana y económica de América Latina y Colombia.-Elaborar e interpretar mapas y otros tipos de información cartográfica y estadística sobre las dinámicas de la población.
Contenidos
La geografía general y sus ramas de estudio ¿Qué es la Geografía Humana?



Secretaría de Educación Distrital de Medellín
Institución Educativa Barrio Olaya Herrera

Aprobada por resolución Municipal N° 156 del 23 de septiembre de 2003 y modificada por Resolución 01920 de febrero 14 de 2013 y Resolución 201850065981 de 14 de septiembre de 2018 y Resolución 202250110089 de 24 de octubre de 2022



Alcaldía de Medellín
 Secretaría de Educación

NIT. 811.042.295-8 DANE: 305001022232 CÓDIGO ICFES: 113431

¿Cuál es el objeto de estudio de la Geografía Humana?

Distribución de la población en el mundo y Colombia

Indicadores demográficos de Colombia






Talleres de cartografía (mapas temáticos)

Descripción de las actividades a desarrollar por el estudiante

Según las instrucciones recibidas en los encuentros de aprendizaje, elaborar en el cuaderno, infografías en forma de póster, debidamente ilustradas con dibujos, gráficas o imágenes sobre los siguientes temas:

1. La geografía humana. Concepto y objeto de estudio. Importancia del conocimiento geográfico para el ser humano.
2. Completar la infografía titulada **DATOS DEMOGRÁFICOS DE LOS CONTINENTES**

DATOS DEMOGRÁFICOS DE LOS CONTINENTES

<div style="text-align: center; font-weight: bold; font-size: 1.2em;">EUROPA</div>  <div style="border: 1px solid black; padding: 5px; margin-top: 5px;"> Extensión: <input style="width: 100%;" type="text"/> Número de países: <input style="width: 100%;" type="text"/> Población total: <input style="width: 100%;" type="text"/> País con mayor población: <input style="width: 100%;" type="text"/> Ciudades más pobladas: <input style="width: 100%;" type="text"/> </div>	<div style="text-align: center; font-weight: bold; font-size: 1.2em;">ASIA</div>  <div style="border: 1px solid black; padding: 5px; margin-top: 5px;"> Extensión: <input style="width: 100%;" type="text"/> Número de países: <input style="width: 100%;" type="text"/> Población total: <input style="width: 100%;" type="text"/> País con mayor población: <input style="width: 100%;" type="text"/> Ciudades más pobladas: <input style="width: 100%;" type="text"/> </div>
<div style="text-align: center; font-weight: bold; font-size: 1.2em;">ÁFRICA</div>  <div style="border: 1px solid black; padding: 5px; margin-top: 5px;"> Extensión: <input style="width: 100%;" type="text"/> Número de países: <input style="width: 100%;" type="text"/> Población total: <input style="width: 100%;" type="text"/> País con mayor población: <input style="width: 100%;" type="text"/> Ciudades más pobladas: <input style="width: 100%;" type="text"/> </div>	<div style="text-align: center; font-weight: bold; font-size: 1.2em;">AMÉRICA</div>  <div style="border: 1px solid black; padding: 5px; margin-top: 5px;"> Extensión: <input style="width: 100%;" type="text"/> Número de países: <input style="width: 100%;" type="text"/> Población total: <input style="width: 100%;" type="text"/> País con mayor población: <input style="width: 100%;" type="text"/> Ciudades más pobladas: <input style="width: 100%;" type="text"/> </div>
<div style="text-align: center; font-weight: bold; font-size: 1.2em;">OCEANÍA</div>  <div style="border: 1px solid black; padding: 5px; margin-top: 5px;"> Extensión: <input style="width: 100%;" type="text"/> Número de países: <input style="width: 100%;" type="text"/> Población total: <input style="width: 100%;" type="text"/> País con mayor población: <input style="width: 100%;" type="text"/> Ciudades más pobladas: <input style="width: 100%;" type="text"/> </div>	
Nombre: <input style="width: 90%;" type="text"/>	Grado: <input style="width: 10%;" type="text"/>

Fuente imagen: Creación propia Edgard de Jesús Hidalgo Tapias



Secretaría de Educación Distrital de Medellín Institución Educativa Barrio Olaya Herrera

Aprobada por resolución Municipal N° 156 del 23 de septiembre de 2003 y modificada por Resolución 01920 de febrero 14 de 2013 y Resolución 201850065981 de 14 de septiembre de 2018 y Resolución 202250110089 de 24 de octubre de 2022

NIT. 811.042.295-8 DANE: 305001022232 CÓDIGO ICFES: 113431



Alcaldía de Medellín
Secretaría de Educación

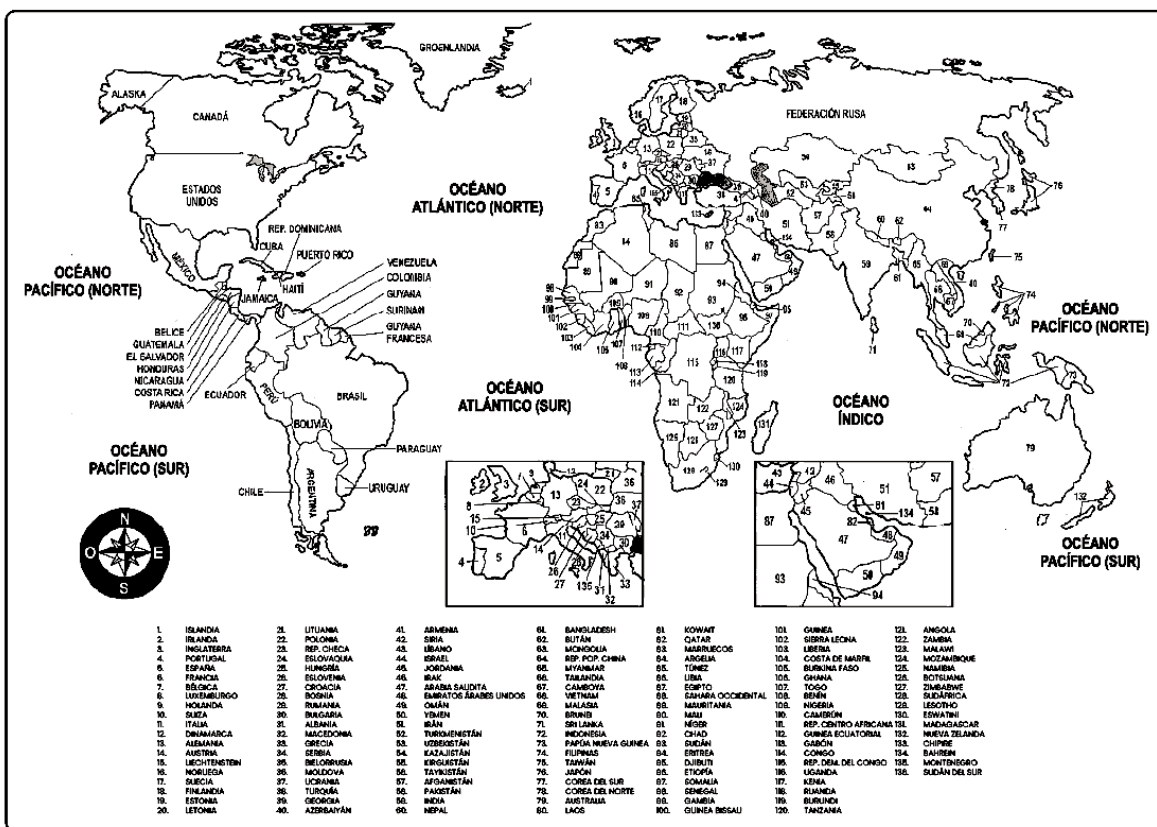
Colorear y pegar en el cuaderno de manera estética con la técnica de póster.

MAPA POLÍTICO DEL MUNDO

Fuente mapa: Creación propia sobre mapa base del mundo/ Edgard de Jesús Hidalgo Tapias. Docente.

Elaborar los siguientes talleres de cartografía (mapas) teniendo en cuenta las técnicas aprendidas. (Ver mapas base adjuntos).

- A. Países del mundo con mayor población (mapa base: división política del mundo)
Localizar y distinguir los siguientes países: India, China, Estados Unidos, Indonesia, Pakistán, Nigeria, Brasil, Bangladés, Rusia, México.



Indicaciones para los estudiantes: Forma de entrega y fecha máxima de entrega

- Elaborar y presentar los trabajos en el cuaderno según las indicaciones.
- Descargar e imprimir los mapas o solicitar al docente los originales para fotocopiar.
- Los mapas deben pegarse en el cuaderno con la técnica de póster acompañando el resto de las actividades indicadas.
- Fecha máxima de entrega: Semana del 20 de mayo del año en curso.**

MAPA BASE ÍTEM 3.B



Fuente mapa: Creación propia Edgard de Jesús Hidalgo Tapias, Docente Ciencias Sociales